



DECIZIE
com. Sărata Galbenă

Din: 18.12.2024

Nr.7/20

***”Cu privire la aprobarea modificării
hotarelor terenului aferent corpului de apă”***

În legătură cu faptul că la constituirea corpului de apă situat în satul Valea Florii nu au fost luați în considerație toți parametrii tehnici aferenți unui obiectiv de genul dat, și având în vedere că în procesul constituirii lui normativele hotarele terenului aferent corpului de apă au fost modificate, în temeiul atrt.14 (1) al Legii nr.436/2006 privind Administrația Publică Locală, art.12 al Legii nr.198/2003 Cu privire la arenda în agricultură, art.14 (1) lit.(d) al Legii nr.1543/1998 Cadastrului bunurilor imobile, art.53¹ (1) (3) al Legii apelor nr.272/2011, precum și examinând setul de documente, având în vedere avizul comisiilor de specialitate,

Consiliul comunal Sărata Galbenă:

DECIDE:

- I. Se aprobă modificarea hotarelor terenului identificat în registrul bunurilor imobile sub numărul cadastral 5321103.381, conform planului geometric anexat, astfel că suprafața lui actuală este 17,6717 ha.
- II. Se instituie, în scopul asigurării trecerii mecanismelor agricole către terenurile agricole din preajmă, servitute de trecere pe barajul corpului de apă dat.
- III. Prezenta decizie intră în vigoare la data includerii în Registrul de Stat al Actelor Locale și poate fi contestată la Judecătoria Hîncești, sediul Ialoveni, în termen de 30 de zile de la data comunicării potrivit prevederilor Codului Administrativ nr.116/2018.
- IV. Controlul asupra deciziei date se pune în sarcina, Primarul comunei Lozovoi Mihail.

Președintele ședinței _____

Contrasemnează:

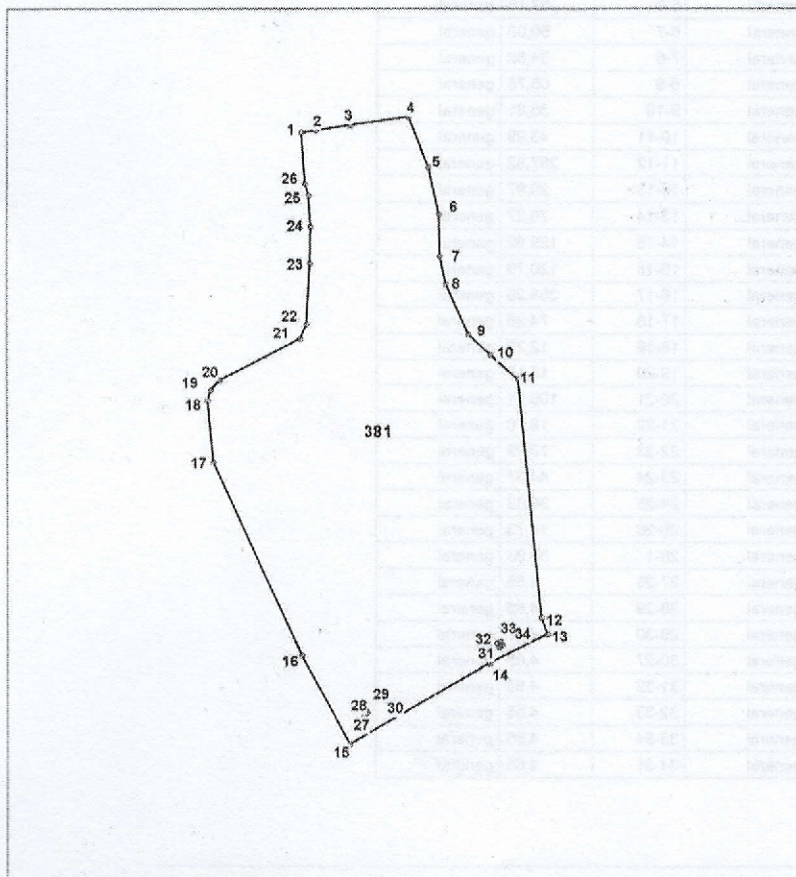
_____ **Nicanor SÎRBU**

Secretarul Consiliului local _____

_____ **Albina SOLOMON**

PLANUL GEOMETRIC

Numărul cadastral 5321103.381



Amplasamentul bunului



381 - numărul cadastral al terenului
01 - numărul cadastral al clădirii

Caracteristicile tehnice ale bunului imobil

Numar_cadastral	Tipul_bunului	Suprafata	Destinatia	Mod_de_folosinta	Mentuni
5321103.381	Teren	17.6717 ha	Terenuri ale fondului ape	Fondul Apelor	



Catalogul de coordonate

Numărul cadastral: 5321103.381

Parametri hotarului

Punct	X_	Y_	Tipul_punct	Hotar	Distanța	Tipul_hotar
1	203 029,6766	174 399,0350	general	1-2	17,81	general
2	203 047,2786	174 401,7338	general	2-3	40,00	general
3	203 086,8124	174 407,8232	general	3-4	68,63	general
4	203 154,6558	174 418,1964	general	4-5	62,94	general
5	203 178,1504	174 359,8068	general	5-6	57,16	general
6	203 190,6704	174 304,0368	general	6-7	50,09	general
7	203 191,8088	174 253,9574	general	7-8	34,82	general
8	203 198,6380	174 219,8124	general	8-9	65,76	general
9	203 224,8160	174 159,4898	general	9-10	35,81	general
10	203 251,0250	174 135,0884	general	10-11	43,99	general
11	203 283,2194	174 105,1142	general	11-12	287,82	general
12	203 310,1914	173 818,5594	general	12-13	20,97	general
13	203 317,2664	173 798,8138	general	13-14	76,27	general
14	203 249,7332	173 763,3748	general	14-15	189,92	general
15	203 086,3670	173 666,6122	general	15-16	120,79	general
16	203 029,6384	173 773,1510	general	16-17	254,25	general
17	202 927,1786	174 005,8414	general	17-18	74,25	general
18	202 920,9000	174 079,8300	general	18-19	12,22	general
19	202 924,5486	174 091,4932	general	19-20	16,15	general
20	202 935,2478	174 103,5878	general	20-21	106,01	general
21	203 028,7012	174 153,6254	general	21-22	18,70	general
22	203 035,4628	174 171,0592	general	22-23	73,99	general
23	203 039,9920	174 244,9140	general	23-24	44,67	general
24	203 040,3232	174 289,5804	general	24-25	36,63	general
25	203 038,1930	174 326,1434	general	25-26	14,73	general
26	203 034,0000	174 340,2600	general	26-1	58,93	general
27	203 106,0960	173 704,0248	general	27-28	4,65	general
28	203 104,0432	173 708,1978	general	28-29	4,65	general
29	203 099,8696	173 706,1446	general	29-30	4,65	general
30	203 101,9234	173 701,9714	general	30-27	4,65	general
31	203 258,1866	173 787,3986	general	31-32	4,65	general
32	203 260,2424	173 783,2254	general	32-33	4,65	general
33	203 264,4150	173 785,2788	general	33-34	4,65	general
34	203 262,3622	173 789,4518	general	34-31	4,65	general

Mențiuni:

 <p align="center">COORDONAT</p> <p>Conducătorul Autorității Publice competente Primăria com. Sărata Galbenă, IDNO 100760100568 Lăzărovița Ion Ioniț</p>		<p align="center">I.P. Cadastrul Bunurilor Imobile</p> <p align="center">Serviciul cadastral teritorial Hincești</p> <p align="center">V-nul Hincești, com. Sărata Galbenă, extravilan</p>	
<p>Reprezentantul Autorității Publice competente Specialist în cadastrul funciar</p> <p>Vlas Lilea</p>		 <p>Conducătorul Serviciului Cadastral Teritorial HINCEȘTI Executant</p>	<p>Alexa Nicolae <small>(numele, prenumele)</small></p> <p>Coală Iurie <small>(numele, prenumele)</small></p>
<p>Titularul de drepturi Primăria com. Sărata Galbenă, IDNO 100760100568 Titularii drepturilor ce greueză dreptul de proprietate: Jechiș Ion Ion</p>		<p>Data elaborării: 16.07.2024 <small>(data, luna, anul)</small></p>	<p>Sistem de coordonate: MoldRef99</p> <p>Scara: 1:7000</p>

Secretarul consiliului local Sărata Galbenă

Albina SOLOMON

