


DAREA DE SEAMĂ FUNCİARĂ

a Primărei satului (comunei) oraşului (municipiului) SĂRATA-GALBENĂ
Raionul HÎNCEŞTI
(la 1 ianuarie 2025)

ЗЕМЕЛЬНЫЙ ОТЧЕТ

Примэрии села (коммуны) города (муниципия) СЭРАТА-ГАЛБЕНЭ
Района ХЫНЧЕШТЬ
(на 1 января 2025 г.)


Primarul comunei



(semnătura)

Mihail LOZOVOI /
(numele, prenumele, în clar)

Specialistul în domeniul imple-
mentării politicilor funciare



Lilia VLAS /
(numele, prenumele, în clar)



FIȘA CADASTRALĂ CENTRALIZATOARE LA DATA DE 01.01. IANUARIE

Formularul nr. 1-func, (în ha)

Indicele rândului Признак строки	Categoriile și deținătorii de terenuri Категории и обладатели земель	Numărul rândului Номер строки	Numărul deținătorilor funciari Число обладателей земель	Suprafața totală Общая площадь (41+42+58+68+78)	din care в том числе		Terenuri aflate în stadiul de ameliorare și restabilire a fertilității	Teren arabil Пашня	Pârloagă Перелogi и залежи	Teren protejat			Grădini	
					în intravila н в	în extravila н за				Total	inclusiv			
											sere	solarile		răsadniș e
A	B	C	1	2	3	4	5	6	7	8	9	10	11	12
I.	Terenuri cu destinație agricolă	1	2030	5595,8800	24,3900	5571,4900		4051,0700	241,3300					346,0600
I.2.	<i>Terenurile proprietate publică a unităților administrativ-teritoriale</i>	2	17	424,3600	21,2100	403,1500		82,0200						
I.2.1.	Terenuri din domeniul public	3	16	317,8200		317,8200		30,3400						
I.2.2.	Terenuri din domeniul privat	4	1	106,5400	21,2100	85,3300		51,6800						
I.2.2.2.	Alte terenuri de interes privat	5	1	106,5400	21,2100	85,3300		51,6800						
I.3	<i>Terenurile aflate în proprietate privată</i>	6	2013	5171,5200	3,1800	5168,3400		3969,0500	241,3300					346,0600
I.3.1	Cooperative de producție	7	1	3719,7000		3719,7000		3088,9600	235,7400					
I.3.1.2	Cooperative agricole de producție	8	1	3719,7000		3719,7000		3088,9600	235,7400					
I.3.1.2.2	Incluse în capitalul împrumutat	9	1	3719,7000		3719,7000		3088,9600	235,7400					
I.3.1.2.2.2	Terenuri arendate	10	1	3719,7000		3719,7000		3088,9600	235,7400					
I.3.3	Societăți cu răspundere limitată	11	2	665,1400		665,1400		607,5200	5,5900					
I.3.3.1	Societăți cu răspundere limitată agricole	12	2	665,1400		665,1400		607,5200	5,5900					
I.3.3.1.1	Teren propriu	13	2	9,0100		9,0100		8,8800						
I.3.3.1.2	Terenuri arendate	14		656,1300		656,1300		598,6400	5,5900					
I.3.4	Gospodării țărănești (ferme agricole)	15	5	37,2900		37,2900		21,1200						
I.3.4.1	Teren propriu (total)	16	5	37,2900		37,2900		21,1200						
I.3.4.2	Gospodării țărănești, suprafața 1 - 5 ha	17	2	6,4800		6,4800		4,9600						
I.3.4.2.1	Teren propriu	18	2	6,4800		6,4800		4,9600						

Numărul rândului Номер строки	Terenuri cu destinație agricolă																		
	Loturi pomicoale	Plantații pomicoale										Fînețe Сенокосы	Pășuni Пастбища	Total terenuri sub construcții	depozite	frigidere destinate păstrării produselor agricole	hale destinate procesării primare a produselor agricole perisabile	fâjări	
		Total	inclusiv																
			livezi сады	vii виногра дники	plantații de nucii орехов ые	plantații de dud тутовые насажде	arbuști fructifer и ягодник	plantații mamă маточн ики	repinier е	pomicol е	alte plantații multian uale								
C	13	14	15	16	17	18	19	20	21	22	23	24	25	26	27	28	29		
1		606,9400	179,9200	422,0200	5,0000							7,3600	257,1000	55,1900					
2													257,1000	55,1900					
3													202,2400	0,3300					
4													54,8600	54,8600					
5													54,8600	54,8600					
6		606,9400	179,9200	422,0200	5,0000							7,3600							
7		395,0000	80,0000	315,0000															
8		395,0000	80,0000	315,0000															
9		395,0000	80,0000	315,0000															
10		395,0000	80,0000	315,0000															
11		51,9000	46,9000		5,0000								0,1300						
12		51,9000	46,9000		5,0000								0,1300						
13													0,1300						
14		51,9000	46,9000		5,0000														
15		16,1700	1,0000	15,1700															
16		16,1700	1,0000	15,1700															
17		1,5200	0,5900	0,9300															
18		1,5200	0,5900	0,9300															

Numărul rândului Honey cropku	Terenuri ocupate de obiective de infrastructură a agriculturii											Terenurile destinate industriei, transportului, telecomunicațiilor					
	inclusiv							fșii forestiere	pensuni agricole	Terenuri ocupate cu culturi și plante energetice lemnoase (plopș salcieș salcîm)	Terenuri ocupate de sisteme fotovoltaice solare	Total terenuri agricole (6+7+8+12+13+14+23+24+25+37+38+39+40)	Total	pentru amplasarea construcțiilor locative	pentru amplasarea construcțiilor comerciale și prestări servicii	pentru amplasarea construcțiilor publice	pentru amplasarea construcțiilor industriale și exploatarea
	ateliere de reparație și de păstrare a mecanismelor (agregatelor) agricole	ferme zootehnice	iazuri antierozionale	bazinele de acumulare a apelor pluviale pentru irigare	drumurile care deservesc activitățile agricole	instalațiile de desecare	sisteme de irigare										
C	30	31	32	33	34	35	36	37	38	39	40	41	42	43	44	45	46
1			6,8800		195,0300			77,7600				5587,6200					
2			6,8800		195,0300			77,7600				416,8800					
3			6,8800		195,0300			77,7600				310,3400					
4												106,5400					
5												106,5400					
6												5170,7400					
7												3719,7000					
8												3719,7000					
9												3719,7000					
10												3719,7000					
11												665,1400					
12												665,1400					
13												9,0100					
14												656,1300					
15												37,2900					
16												37,2900					
17												6,4800					
18												6,4800					

DAI

Numărul rîndului Номер строки	și cu alte destinații speciale, inclusiv destinate protecției naturii, ocrotirii sănătății, activității recreative, terenuri cu valoare istorico-culturală, terenuri ale zonelor suburbane și ale zonelor verzi											Terenurile destinate fondului fo...					
	inclusiv											Total terenuri din fondul forestier	inclusiv				
	pentru amplasarea obiectivelor transportului	pentru amplasarea obiectivelor tehnico- editare	pentru exploatarea miniere	pentru amplasarea obiectivelor recreative	pentru amplasarea obiectivelor gospodăriei comunele	cu destinație specială			terenuri ale zonelor suburbane și ale zonelor verzi	pentru amplasarea obiectivelor de ocrotire a naturii	pentru amplasarea bunurilor care fac parte din patrimoniul cultural național		terenuri acoperite cu păduri	terenurile în curs de regenerare și plantațiilor înființate în scopuri forestiere	terenuri destinate împăduririi și reîmpăduririi	terenurile care servesc nevoilor de cultură	terenurile care servesc nevoilor de producție silvice
						terenurile destinate necesităților	terenurile destinate necesităților	terenurile destinate necesităților									
C	47	48	49	50	51	52	53	54	55	56	57	58	59	60	61	62	63
1												8,2600		0,7800			
2												7,4800					
3												7,4800					
4																	
5																	
6												0,7800		0,7800			
7																	
8																	
9																	
10																	
11																	
12																	
13																	
14																	
15																	
16																	
17																	
18																	

Numărul rîndului Номер строки	estier				Terenurile destinate fondului apelor													
	terenurile care servesc nevoilor administrației silvice	terenurile afectate gospodăririi resurselor forestiere (ocupate de construcții și terenurile	terenuri ale fondului arilor naturale protejate de stat	terenuri neproductive/ degradate	Total terenuri din fondul apele	inclusiv										Total	din care	
						Total	inclusiv			mlaștini	terenuri pe care sunt amplasate construcții hidrotehnic e și alte structuri ale serviciului apele	amenajărilor piscicole	terenuri repartizate pentru fișiile de devieren (de pe maluri a răurilor, a bazinelor de apă, a	terenuri folosite pentru construcții or ce asigură satisfacerea necesităților de apă	Total		rîpi	alunecari de teren
							albiile cursurilor de apă	cuvetele lacurilor	cuvetele iazurilor									
C	64	65	66	67	68	69	70	71	72	73	74	75	76	77	78	79	80	
1			24,3900	7,4800														
2			21,2100	7,4800														
3				7,4800														
4			21,2100															
5			21,2100															
6			3,1800															
7																		
8																		
9																		
10																		
11																		
12																		
13																		
14																		
15																		
16																		
17																		
18																		

A	B	C	1	2	3	4	5	6	7	8	9	10	11	12
I.3.4.3	Gospodării țărănești, suprafața 5 -10 ha	19	3	30,8100		30,8100		16,1600						
I.3.4.3.1	Teren propriu	20	3	30,8100		30,8100		16,1600						
I.3.6	Terenuri prelucrate sinestătător de către particulari (persoane fizice - proprietari)	21	345	403,3300	3,1800	400,1500		251,4500						
I.3.9	Altele	22	1660	346,0600		346,0600								346,0600
II.	Terenurile satelor, orașelor, municipiilor	23	2083	625,2700	622,5400	2,7300								
II.1.	Terenuri proprietate publică a statului	24	1	0,3500	0,3500									
II.1.2.	Terenurile localităților rurale	25	1	0,3500	0,3500									
II.2.	Terenurile proprietate publică a unităților administrativ-teritoriale	26	16	156,2000	153,4700	2,7300								
II.2.2.	Terenurile localităților rurale	27	16	156,2000	153,4700	2,7300								
II.2.2.1	Terenurile aferente obiectelor social-culturale și de uz public	28	10	79,6600	77,4300	2,2300								
II.3.	Terenurile aflate în proprietate privată	29	2066	468,7200	468,7200									
II.3.2.	Terenurile localităților rurale	30	2066	468,7200	468,7200									
II.3.2.1	Loturi destinate caselor individuale de locuit	31	2028	464,7000	464,7000									
III.	Terenurile destinate industriei,...	32	10	62,9700	14,7100	48,2600		0,1600						
III.1.	Terenuri proprietate publică a statului	33	1	21,9200	9,0700	12,8500								
III.1.2.	Terenurile sistemului energetic	34		0,5600	0,0400	0,5200								
III.1.3.	Terenurile destinate transportului rutier	35	1	21,3300	9,0300	12,3000								
III.1.8.	Terenurile destinate transportului telecomunicațiilor	36		0,0200		0,0200								
III.1.10	Alte terenuri	37		0,0100		0,0100								
III.2.	Terenurile proprietate publică a unităților administrativ-teritoriale	38		35,8300	4,4800	31,3500								
III.2.2.	Terenurile sistemului energetic	39		0,4500	0,4500									
III.2.3.	Terenurile destinate transportului rutier	40		35,3800	4,0300	31,3500								
III.3.	Terenurile aflate în proprietate privată	41	9	5,2200	1,1600	4,0600		0,1600						
III.3.3.	Terenurile destinate transportului telecomunicațiilor	42		0,0500		0,0500								
III.3.4.	Alte terenuri	43	9	5,1700	1,1600	4,0100		0,1600						
V.		44		2201,2900	21,2300	2180,0600		6,6000						
V.1.	Terenuri proprietate publică a statului	45		1909,6000	21,2300	1888,3700		6,6000						

C	13	14	15	16	17	18	19	20	21	22	23	24	25	26	27	28	29
19		14,6500	0,4100	14,2400													
20		14,6500	0,4100	14,2400													
21		143,8700	52,0200	91,8500								7,2300					
22																	
23																	
24																	
25																	
26																	
27																	
28																	
29																	
30																	
31																	
32																	
33																	
34																	
35																	
36																	
37																	
38																	
39																	
40																	
41																	
42																	
43																	
44		8,0000			8,0000							8,8000					
45		8,0000			8,0000							8,8000					

C	30	31	32	33	34	35	36	37	38	39	40	41	42	43	44	45	46
19												30,8100					
20												30,8100					
21												402,5500					
22												346,0600					
23													551,8300	468,7200		21,6100	
24													0,3500			0,3500	
25													0,3500			0,3500	
26													82,7600			21,2600	
27													82,7600			21,2600	
28													79,6600			18,1600	
29													468,7200	468,7200			
30													468,7200	468,7200			
31													464,7000	464,7000			
32												0,1600	62,7600			6,0500	
33													21,9200			0,5900	
34													0,5600			0,5600	
35													21,3300				
36													0,0200			0,0200	
37													0,0100			0,0100	
38													35,8300			0,4500	
39													0,4500			0,4500	
40													35,3800				
41												0,1600	5,0100			5,0100	
42													0,0500			0,0500	
43												0,1600	4,9600			4,9600	
44												23,4000	1,4000			1,4000	
45												23,4000	1,4000			1,4000	

C	47	48	49	50	51	52	53	54	55	56	57	58	59	60	61	62	63
19																	
20																	
21												0,7800		0,7800			
22																	
23					61,5000							73,4400			8,7500		
24																	
25																	
26					61,5000							73,4400			8,7500		
27					61,5000							73,4400			8,7500		
28					61,5000												
29																	
30																	
31																	
32	56,7100											0,0500					
33	21,3300																
34																	
35	21,3300																
36																	
37																	
38	35,3800																
39																	
40	35,3800																
41												0,0500					
42																	
43												0,0500					
44												2175,8900	1875,4600	122,4700	176,3600		
45												1884,2000	1760,1300	122,4700			

C	64	65	66	67	68	69	70	71	72	73	74	75	76	77	78	79	80
19																	
20																	
21			3,1800														
22																	
23			622,5400	64,6900													
24			0,3500														
25			0,3500														
26			153,4700	64,6900													
27			153,4700	64,6900													
28			77,4300														
29			468,7200														
30			468,7200														
31			464,7000														
32			14,7100	0,0500													
33			9,0700														
34			0,0400														
35			9,0300														
36																	
37																	
38			4,4800														
39			0,4500														
40			4,0300														
41			1,1600	0,0500													
42																	
43			1,1600	0,0500													
44			21,2300	1,6000	0,6000	0,6000	0,6000										
45			21,2300	1,6000	0,6000	0,6000	0,6000										

A	B	C	1	2	3	4	5	6	7	8	9	10	11	12
V.1.1.	Terenurile ariilor protejate de Stat	46		1909,6000	21,2300	1888,3700		6,6000						
V.2.	<i>Terenurile proprietate publică a unităților administrativ-teritoriale</i>	47		291,6900		291,6900								
VI.	Terenurile fondului apelor	48	8	266,8600	33,8900	232,9700								
VI.1.	<i>Terenuri proprietate publică a statului</i>	49		67,3100	21,8100	45,5000								
VI.2.	<i>Terenurile proprietate publică a unităților administrativ-teritoriale</i>	50	8	199,5500	12,0800	187,4700								
VII.	Terenurile fondului de rezervă	51		1193,1800	55,4300	1137,7500			29,9500					
VII.1	<i>Terenurile proprietate publică a unităților administrativ-teritoriale</i>	52		1193,1800	55,4300	1137,7500			29,9500					
VII.1.1.	Terenuri destinate dezvoltării sociale a localităților (5%)	53		11,3100	11,3100				11,3100					
VII.2.2.	Terenurile de uz comun	54		1109,3600	44,1200	1065,2400			18,6400					
VII.3.3.	Alte terenuri	55		72,5100		72,5100								
VIII.	TOTAL TERENURI	56	4131	9945,4500	772,1900	9173,2600		4057,8300	271,2800					346,0600
VIII.1.	<i>Terenuri proprietate publică a statului</i>	57	2	1999,1800	52,4600	1946,7200		6,6000						
VIII.2.	<i>Terenurile proprietate publică a unităților administrativ-teritoriale</i>	58	41	2300,8100	246,6700	2054,1400		82,0200	29,9500					
VIII.3.	<i>Terenurile aflate în proprietate privată</i>	59	4088	5645,4600	473,0600	5172,4000		3969,2100	241,3300					346,0600

C	13	14	15	16	17	18	19	20	21	22	23	24	25	26	27	28	29
46		8,0000			8,0000							8,8000					
47																	
48												65,7900					
49												58,1000					
50												7,6900					
51		2,7200			2,7200						24,5300	1063,4700					
52		2,7200			2,7200						24,5300	1063,4700					
53																	
54		2,7200			2,7200						24,5300	1063,4700					
55																	
56		617,6600	179,9200	422,0200	15,7200						24,5300	1145,4200	257,1000	55,1900			
57		8,0000			8,0000							66,9000					
58		2,7200			2,7200						24,5300	1071,1600	257,1000	55,1900			
59		606,9400	179,9200	422,0200	5,0000							7,3600					

C	30	31	32	33	34	35	36	37	38	39	40	41	42	43	44	45	46
46												23,4000	1,4000			1,4000	
47																	
48												65,7900					
49												58,1000					
50												7,6900					
51												1120,6700					
52												1120,6700					
53												11,3100					
54												1109,3600					
55																	
56			6,8800		195,0300			77,7600				6797,6400	615,9900	468,7200		29,0600	
57												81,5000	23,6700			2,3400	
58			6,8800		195,0300			77,7600				1545,2400	118,5900			21,7100	
59												5170,9000	473,7300	468,7200		5,0100	

C	47	48	49	50	51	52	53	54	55	56	57	58	59	60	61	62	63
46												1884,2000	1760,1300	122,4700			
47												291,6900	115,3300		176,3600		
48												55,1600			6,1800		
49																	
50												55,1600			6,1800		
51												15,8000					
52												15,8000					
53																	
54																	
55												15,8000					
56	56,7100				61,5000							2328,6000	1875,4600	123,2500	191,2900		
57	21,3300											1884,2000	1760,1300	122,4700			
58	35,3800				61,5000							443,5700	115,3300		191,2900		
59												0,8300		0,7800			

C	64	65	66	67	68	69	70	71	72	73	74	75	76	77	78	79	80
46			21,2300	1,6000	0,6000	0,6000	0,6000										
47																	
48			33,8900	48,9800	145,9100	132,5500	11,9800		120,5700	9,3100	3,3900		0,6600				
49			21,8100		9,2100	9,2100	9,2100										
50			12,0800	48,9800	136,7000	123,3400	2,7700		120,5700	9,3100	3,3900		0,6600				
51			55,4300	15,8000											56,7100	22,1400	34,5700
52			55,4300	15,8000											56,7100	22,1400	34,5700
53			11,3100														
54			44,1200														
55				15,8000											56,7100	22,1400	34,5700
56			772,1900	138,6000	146,5100	133,1500	12,5800		120,5700	9,3100	3,3900		0,6600		56,7100	22,1400	34,5700
57			52,4600	1,6000	9,8100	9,8100	9,8100										
58			246,6700	136,9500	136,7000	123,3400	2,7700		120,5700	9,3100	3,3900		0,6600		56,7100	22,1400	34,5700
59			473,0600	0,0500													

Specialistul în domeniul implementării politicilor funciare _____



Lilia Vlas

FIȘA CADASTRALĂ CENTRALIZATOARE (TERENURI IRIGATE) LA DATA DE 1 IANUARIE 2025

Indicele rîndului Признак строки	Categoriile și deținătorii de terenuri Категории и обладатели земель	Numărul rîndului Номер строки	Suprafața totală (26+27)	Teren irigat			Teren arabil	Pârloagă					Grădini	Loturi pomicole
				Total	inclusiv				Total	inclusiv				
					sisteme mobile	sisteme staționar				Sere	Solarțiile	Răsadnițe		
A	B	C	1	2	3	4	5	6	7	8	9	10	11	12
I.	Terenuri cu destinație agricolă	1	75,00	75,00		75,00	75,00							
<i>I.3</i>	<i>Terenurile aflate în proprietate privată</i>	2	<i>75,00</i>	<i>75,00</i>		<i>75,00</i>	<i>75,00</i>							
<i>I.3.1</i>	<i>Cooperative de producție</i>	3	<i>75,00</i>	<i>75,00</i>		<i>75,00</i>	<i>75,00</i>							
<i>I.3.1.2</i>	<i>Cooperative agricole de producție</i>	4	<i>75,00</i>	<i>75,00</i>		<i>75,00</i>	<i>75,00</i>							
<i>I.3.1.2.2</i>	<i>Incluse în capitalul împrumutat</i>	5	<i>75,00</i>	<i>75,00</i>		<i>75,00</i>	<i>75,00</i>							
<i>I.3.1.2.2.2</i>	<i>Terenuri arendate</i>	6	<i>75,00</i>	<i>75,00</i>		<i>75,00</i>	<i>75,00</i>							
VIII.	TOTAL TERENURI	7	75,00	75,00		75,00	75,00							
<i>VIII.1.</i>	<i>Terenuri proprietate publică a statului</i>	8												
<i>VIII.2.</i>	<i>Terenurile proprietate publică a uat</i>	9												
<i>VIII.3.</i>	<i>Terenurile aflate în proprietate privată</i>	10	<i>75,00</i>	<i>75,00</i>		<i>75,00</i>	<i>75,00</i>							

Numărul rândului Номер строки	Terenuri cu destinație agricolă															Alte terenuri
	Plantații multianuale									Fânețe	Pășuni	Fășii forestiere	terenurile ocupate de culturi de plante energetice	Total terenuri agricole (5+6+7+11+12+13+22+23+24+25)		
	total	inclusiv														
		livezi	vii	plantații de nuci	plantații de dud	arbuști fructiferi	plantații mamă	pepiniere pomicele	alte plantații multianuale							
C	13	14	15	16	17	18	19	20	21	22	23	24	25	26	27	
1														75,00		
2														75,00		
3														75,00		
4														75,00		
5														75,00		
6														75,00		
7														75,00		
8																
9																
10														75,00		

Specialistul în domeniul implementării politicilor funciare



Lilia Vlas

FIȘA CADASTRALĂ CENTRALIZATOARE

**în profilul deținătorilor de terenuri,
suprafețelor deținute după categorie și modul de
folosință al pământurilor și tipul de proprietate al**

LA DATA DE 01 IANUARIE 2025

Indicele rândului Признак строки	Categoriile și deținătorii de terenuri Категории и обладатели земель	Numărul rândului Номер строки	Numărul 1 deținători rilor funcționari Число обладателей земель	Suprafața totală Общая площадь (18+19+20+ 26+ 30+31+32+33)	din care в том числе		Arabil Пашня	Pirloagă Перелоги и залежи	Plantații multianuale - Многолетние насаждения								
					în intravilan в границах населенных пунктов	incluse în fondul ariilor protejate de stat включенных в фонд			total всего (8+9+10+11+12+13+14+15)	inclusiv - в том числе							
										livezi сады	vii виноградники	plantații de nucii ореховые насаждения	plantații de dud тутовые насаждения	arbuști fructiferi ягодники	plantații mămă маточники	pepiniere плодовые питомники	alte plantații multianuale прочие
A	B	C	1	2	3	4	5	6	7	8	9	10	11	12	13	14	15
I.	Terenuri cu destinație agricolă	1	2030	5595,88	24,39	24,39	4397,13	241,33	606,94	179,92	422,02	5					
<i>I.2</i>	<i>Terenurile proprietate publică a uat</i>	2	17	424,36	21,21	21,21	82,02										
	Persoane fizice	3	16	30,34			30,34										
	Primaria Sarata-Galbena	4		287,48													
	CP "Agrosargal"	5		45,88	10,85												
	SRL "Agro-Valflor"	6		22,61	10,36		13,63										
	SRL "Narsim"	7	1	38,05			38,05										
<i>I.3</i>	<i>Terenurile aflate în proprietate privată</i>	8	2013	5171,52	3,18	3,18	4315,11	241,33	606,94	179,92	422,02	5					
	CP "Agrosargal"	9	1	3719,7			3088,96	235,74	395	80	315						
	SRL "Lake Hope"	10	1	0,13													
	SRL "Agro-Valflor"	11	1	8,88			8,88										
	SRL "Agro-Valflor"	12		656,13			598,64	5,59	51,9	46,9	5						
	Gospodarii taranesti, suprafata 1 - 5 ha	13	2	6,48			4,96		1,52	0,59	0,93						
	Gospodarii taranesti, suprafata 5 - 10 ha	14	3	30,81			16,16		14,65	0,41	14,24						
	Persoane fizice	15	345	403,33	3,18		251,45		143,87	52,02	91,85						
	Gradini	16	1660	346,06			346,06										
II.	Terenurile satelor, oraselor, municipiilor	17	2083	625,27	622,54	622,54	288,79		154,26	11,73	142,53						
<i>II.1</i>	<i>Terenuri proprietate publică a statului</i>	18	1	0,35	0,35	0,35											
	Agentia Nationala pentru Siguranta Alimentelor	19		0,1	0,1												
	CR (MM) "Biserica cu hramul Sf. Cuv. Parascheva din s	20	1	0,25	0,25												
<i>II.2.</i>	<i>Terenurile proprietate publică a uat</i>	21	16	156,2	153,47	153,47											
	SRL "Farmacia 167-SINA"	22	1	0,03	0,03												
	CC "Cooperativa Raionala de Consum Hincesti Hinceop	23		1,2	1,2												
	Alte terenuri în intravilan	24		73,44	73,44												
	Obiecte publice	25	5	1,87	1,37												
	Reteaua de strazi	26		61,5	61,5												
	IP "Azilul p-u persoane virstnice si cu dizabilitati"	27	1	2,15	2,15												
	Monument la mormintul ostasilor cazuti (152) în 1941-	28		0,03													
	IP "Liceul Teoretic "Universum" din s. Sarata-Galbena,	29	1	2,65	2,65												
	IMSP "Centrul de Sanatate Sarata-Galbena"	30	1	1,33	1,33												
	IMSP "Centrul de Sanatate Sarata-Galbena"	31		0,06	0,06												
	Directia Cultura si Turism Hincesti	32		0,12	0,12												
	CR (MM) "Biserica cu hramul Sf. Cuv. Parascheva din s	33		0,1	0,1												
	Primaria Sarata-Galbena	34	1	0,21	0,21												

Numărul rândului Номер строки	Fînețe Сенокосы	Pășuni Пастбища	Total terenuri agricole Всего сельскохозяйственных угодий (5+6- +7+16+17)	Plantații forestiere - Лесные насаждения						Terenuri aflate sub ape Земли занятые				Drumuri Дороги	Străzi și piețe Улицы и площади	Construc- ții și curți Постройки и двory	Alte terenuri Прочие земли		
				total всего (21+23)	inclusiv - в том числе					total всего (27+28)	inclusiv - в том числе						total всего	din care в том числе	
					Terenuri silvice лесные земли	inclusiv tere- nuri acoperite cu păduri в т.ч. земли покрытые лесом	vegetație forestieră лесная раститель- ность	inclusiv plantații de tufari și arbusti древесно- кустарник	înși forestiere de protecție полезитн ые лесополосы		mlaștini болота	ape под водой	inclusiv iazuri в т.ч. пруды					tipi овраги	alunecări de teren оползни
C	16	17	18	19	20	21	22	23	24	25	26	27	28	29	30	31	32	33	34
1		7,36	5252,76	78,54	0,78		77,76		77,76	6,88		6,88	6,88	195,03		55,19	7,48		
2			82,02	77,76			77,76		77,76	6,88		6,88	6,88	195,03		55,19	7,48		
3			30,34																
4				77,76			77,76		77,76	6,88		6,88	6,88	195,03		0,33	7,48		
5																45,88			
6			13,63													8,98			
7			38,05																
8		7,36	5170,74	0,78	0,78														
9			3719,7																
10		0,13	0,13																
11			8,88																
12			656,13																
13			6,48																
14			30,81																
15		7,23	402,55	0,78	0,78														
16			346,06																
17			443,05	8,75			8,75	8,75							61,5	47,28	64,69		
18																0,35			
19																0,1			
20																0,25			
21				8,75			8,75	8,75						61,5	21,26	64,69			
22																0,03			
23																1,2			
24				8,75			8,75	8,75									64,69		
25																			
26															61,5	1,87			
27																			
28																2,15			
29																0,03			
30																2,65			
31																1,33			
32																0,06			
33																0,12			
34																0,1			
																0,21			

A	B	C	1	2	3	4	5	6	7	8	9	10	11	12	13	14	15
	Cimitirul satului Sarata-Galbena	35		4,35	4,35												
	Casa de cultura din s. Sarata-Galbena	36	1	0,39	0,39												
	Casa de cultura din s. Bratianovca	37	1	0,75	0,75												
	Casa de cultura din s. Valea Florii	38	1	0,12	0,12												
	Cimitirul satului Valea Florii	39		0,22	0,22												
	Cimitirul satului Coroliovca	40		0,19	0,19												
	IPET "Gradinita de copii nr.1, "Albinuta", s. Sarata-Galbena	41	1	1,19	1,19												
	IPET "Gradinita de copii nr.2, "Romanita", s. Sarata-Galbena	42	1	0,35	0,35												
	IPET "Gradinita de copii nr.3, s. Bratianovca, r-nul Hincesti	43	1	0,13	0,13												
	Cimitirul satului Bratianovca	44		0,26													
	Cimitirul satului Carpineanca	45		0,6													
	Stadionul din s. Sarata-Galbena	46		0,87	0,87												
	Stadionul din Sarata-Galbena (gazon artificial)	47		0,75	0,75												
	Gunoistea satului Sarata-Galbena	48		1,34													
II.3.	Terenurile aflate in proprietate privata	49	2066	468,72	468,72	468,72	288,79		154,26	11,73	142,53						
	II "Izvoras-Prozorovski"	50	1	0,03	0,03												
	SRL "LUC @ Company"	51	1	0,19	0,19												
	SRL "Orion-Iusco"	52		0,04	0,04												
	SRL "Real-Trading"	53	1	0,13	0,13												
	CR "Biserica Crestinilor Credintei Evanghelice (Pentecostala) din s. Sarata-Galbena	54	1	0,08	0,08												
	SRL "Pavnicom"	55	1	0,02	0,02												
	II "Rimbu Ion"	56	1	0,01	0,01												
	Persoane fizice	57	30	1,8	1,8												
	CR "Biserica Crestina Adventistilor de Ziua a Saptea Ceata din s. Sarata-Galbena"	58		0,17	0,17												
	IR Centrul crestin "Sarepta"	59	1	1,4	1,4												
	CC "Cooperativa Raionala de Consum Hincesti Hincestcooperativa"	60		0,13	0,13												
	II "Ciubotaru Vasile"	61	1	0,02	0,02												
	Loturile caselor individuale de locuit	62	2028	460,38	460,38		285,04		154,26	11,73	142,53						
	IR Centrul crestin "Sarepta"	63		4,32	4,32		3,75										
III.	Terenurile destinate industriei,...	64	10	62,97	14,71	14,71	0,16										
III.1	Terenuri proprietate publica a statului	65	1	21,92	9,07	9,07											
	Agentia Proprietatii Publice	66		0,56	0,04												
	SA "Administratia Nationala a Drumurilor"	67	1	21,33	9,03												
	SA "Moldtelecom"	68		0,02													
	AA "Agentia Geodezie, Cartografie si Cadastru"	69		0,01													
III.2.	Terenurile proprietate publica a uat	70		35,83	4,48	4,48											
	ICS "Premier Energy Distribution" SA	71		0,45	0,45												
	Aparatul Presedintelui Raionului Hincesti	72		35,38	4,03												
III.3	Terenurile aflate in proprietate privata	73	9	5,22	1,16	1,16	0,16										
	SA "Moldcell"	74		0,02													
	IM "Orange Moldova" SA	75		0,03													

C	16	17	18	19	20	21	22	23	24	25	26	27	28	29	30	31	32	33	34
35																4,35			
36																0,39			
37																0,75			
38																0,12			
39																0,22			
40																0,19			
41																1,19			
42																0,35			
43																0,13			
44																0,26			
45																0,6			
46																0,87			
47																0,75			
48																1,34			
49			443,05													25,67			
50																0,03			
51																0,19			
52																0,04			
53																0,13			
54																0,08			
55																0,02			
56																0,01			
57																1,8			
58																0,17			
59																1,4			
60																0,13			
61																0,02			
62			439,3													21,08			
63			3,75													0,57			
64			0,16											56,71		6,05	0,05		
65														21,33		0,59			
66																0,56			
67														21,33					
68																0,02			
69																0,01			
70														35,38		0,45			
71																0,45			
72														35,38					
73			0,16													5,01	0,05		
74																0,02			
75																0,03			

A	B	C	1	2	3	4	5	6	7	8	9	10	11	12	13	14	15
	SRL "Basapetrol"	76	1	0,16			0,16										
	SRL "Livingstone-AVS"	77	1	0,91	0,91												
	SRL "Real-Trading"	78		0,55													
	Persoane fizice	79	6	3,5	0,2												
	II "Tusinschi-Albastrica"	80	1	0,03	0,03												
	II "Mocanu Vasile"	81		0,02	0,02												
V.	Terenurile fondului silvic	82		2201,29	21,23	21,23	6,6		8			8					
<i>V.1</i>	<i>Terenuri proprietate publica a statului</i>	83		<i>1909,6</i>	<i>21,23</i>	<i>21,23</i>	<i>6,6</i>		<i>8</i>			<i>8</i>					
<i>V.1.1</i>	<i>Terenurile ariilor protejate de Stat</i>	84		<i>1909,6</i>	<i>21,23</i>	<i>21,23</i>	<i>6,6</i>		<i>8</i>			<i>8</i>					
	IS "Intreprinderea pentru silvicultura Hincesti-Silva"	85		1909,6	21,23	644	6,6		8			8					
<i>V.2</i>	<i>Terenurile proprietate publica a uat</i>	86		<i>291,69</i>													
	Fondul forestier a uat	87		291,69													
VI.	Terenurile fondului apelor	88	8	266,86	33,89	33,89											
<i>VI.1</i>	<i>Terenuri proprietate publica a statului</i>	89		<i>67,31</i>	<i>21,81</i>	<i>21,81</i>											
	I.P. Administratia Nationala "Agentia "Apele Moldovei"	90		67,31	21,81												
<i>VI.2</i>	<i>Terenurile proprietate publica a uat</i>	91	<i>8</i>	<i>199,55</i>	<i>12,08</i>	<i>12,08</i>											
	SRL "Agro-Valflor"	92		8,44													
	II "Ceantev Grigore"	93	1	15,87													
	II "Sterbet Mihail"	94	1	47,1													
	SRL "Lake Hope"	95		17,49													
	SRL "Onis Frat"	96	1	27,19													
	IR Centrul crestin "Sarepta"	97		10,45													
	Corp de apa artificial	98	3	31,82													
	Fondul apelor a uat	99		12,08	12,08												
	II "Jechiu Ion"	100	1	20,63													
	Persoane fizice	101	1	8,48													
VII.	Terenurile fondului de rezerva	102		1193,18	55,43	55,43		29,95	2,72			2,72					
<i>VII.1</i>	<i>Terenurile proprietate publica a uat</i>	103		<i>1193,18</i>	<i>55,43</i>	<i>55,43</i>		<i>29,95</i>	<i>2,72</i>			<i>2,72</i>					
	Fondul terenurilor pu dezvoltarea localitatii	104		11,31	11,31			11,31									
	Fondul terenurilor de uz comun a uat	105		1109,36	44,12			18,64	2,72			2,72					
	Alte terenuri in extravilan	106		72,51													
VIII.	TOTAL TERENURI	107	4131	9945,45	772,19	772,19	4692,68	271,28	771,92	191,65	564,55	15,72					
<i>VIII.1</i>	<i>Terenuri proprietate publica a statului</i>	108	<i>2</i>	<i>1999,18</i>	<i>52,46</i>	<i>52,46</i>	<i>6,6</i>		<i>8</i>			<i>8</i>					
<i>VIII.2</i>	<i>Terenurile proprietate publica a uat</i>	109	<i>41</i>	<i>2300,81</i>	<i>246,67</i>	<i>246,67</i>	<i>82,02</i>	<i>29,95</i>	<i>2,72</i>			<i>2,72</i>					
<i>VIII.3</i>	<i>Terenurile aflate in proprietate privata</i>	110	<i>4088</i>	<i>5645,46</i>	<i>473,06</i>	<i>473,06</i>	<i>4604,06</i>	<i>241,33</i>	<i>761,2</i>	<i>191,65</i>	<i>564,55</i>	<i>5</i>					

C	16	17	18	19	20	21	22	23	24	25	26	27	28	29	30	31	32	33	34
76			0,16																
77																			
78																0,91			
79																0,55			
80																3,45	0,05		
81																0,03			
82		8,8	23,4	2174,29	1997,93	1875,46	176,36	176,36		0,6		0,6				0,02			
83		8,8	23,4	1882,6	1882,6	1760,13				0,6		0,6				1,4	1,6		
84		8,8	23,4	1882,6	1882,6	1760,13				0,6		0,6				1,4	1,6		
85		8,8	23,4	1882,6	1882,6	1760,13				0,6		0,6				1,4	1,6		
86				291,69	115,33	115,33	176,36	176,36								1,4	1,6		
87				291,69	115,33	115,33	176,36	176,36											
88		65,79	65,79	6,84			6,84	6,18	0,66	141,86	9,31	132,55	120,57			3,39	48,98		
89		58,1	58,1							9,21		9,21							
90		58,1	58,1							9,21		9,21							
91		7,69	7,69	6,84			6,84	6,18	0,66	132,65	9,31	123,3	120,57			3,39	48,98		
92										6,5		6,5	6,5			0,15	1,79		
93				0,04			0,04		0,04	13,32		13,32	13,32			0,15	2,36		
94				0,01			0,01		0,01	37,93		37,93	37,93			0,3	8,86		
95				6,66			6,66	6,11	0,55	7,92		7,92	7,92			0,23	2,68		
96										13		13	13			0,3	13,89		
97				0,06			0,06		0,06	5,73		5,73	5,73			0,22	4,44		
98										21,18		21,18	21,18			0,33	10,31		
99										12,08	9,31	2,77							
100		7,69	7,69							8,86		8,86	8,86			1,41	2,67		
101				0,07			0,07	0,07		6,13		6,13	6,13			0,3	1,98		
102	24,53	1063,47	1120,67														72,51	22,14	34,57
103	24,53	1063,47	1120,67														72,51	22,14	34,57
104			11,31																
105	24,53	1063,47	1109,36																
106																			
107	24,53	1145,42	6905,83	2268,42	1998,71	1875,46	269,71	191,29	78,42	149,34	9,31	140	127,45	251,74	61,5	113,31	195,31	22,14	34,57
108		66,9	81,5	1882,6	1882,6	1760,13				9,81		9,81		21,33		2,34	1,6		
109	24,53	1071,16	1210,38	385,04	115,33	115,33	269,71	191,29	78,42	139,53	9,31	130,2	127,45	230,41	61,5	80,29	193,66	22,14	34,57
110		7,36	5613,95	0,78	0,78											30,68	0,05		

Specialistul în domeniul implementării politicilor funciare _____

Lilia Vlas

INFORMAȚIE
cu privire la modificările suprafețelor categoriilor de terenuri la data de 01 ianuarie 2025
în hotarele unităților administrative - teritoriale

comuna Sărata-Galbenă

Num. categorii	Categoriile de terenuri	Numărul rîndului	Total la 01 ianuarie 2024	Au crescut din contul terenurilor										Total la 01 ianuarie 2025	
				cu destinație agricolă	locatarilor	industriei, transportul or, est	destinațiile ocrotirii naturii	fondul silvic	fondul apelor	fondul de rezervă	modificări în hotarele administrative	precizări	total		
A	B	C	1	2	3	4	5	6	7	8	9	10	11	12	
1	Terenuri cu destinație agricolă	01	5596,18	X										5595,88	5595,88
2	Terenurile satelor, orașelor, municipiilor	02	625,27		X									625,27	
3	Terenurile destinate industriei, transportului, telecomunicațiilor și cu alte destinații speciale	03	62,97			X								62,97	
4	Terenurile destinate protecției naturii, ocrotirii sănătății, activității recreative, terenurile de valoare istorico-culturală, terenurile zonelor suburbane și ale zonelor verzi	04					X								
5	Terenurile fondului silvic	05	2201,29					X						2201,29	
6	Terenurile fondului apelor	06	255,09						X	11,77			11,77	266,86	
7	Terenurile fondului de rezervă	07	1204,65	0,30						X			0,30	1193,18	
8	Modificari în hotarile administrative	08	X								X		X	X	
9	Precizări	09	X									X	X	X	
10	Total s-au micșorat	10	X	0,30						11,77			X	X	
11	Total terenuri	11	9945,45											9945,45	

Specialistul în domeniul implementării politicilor funciare _____

Lilia Vlas

INFORMAȚIE
cu privire la modificările intervenite în categoria terenurilor cu destinație agricolă la 01 ianuarie 2025
în hotarele unităților administrativ-teritoriale

comuna Sărata-Galbenă

Num.categoriei	Categoriile de terenuri	Numărul rîndului	Total la 01 ianuarie 2024	Au crescut din contul terenurilor									Total la 01 ianuarie 2025
				Cu destinație agricolă						categorii neagricole	modificări în hotarele administrative	au crescut în total	
				Arabil	pîrloagă	plantații multianuale	finețe	pășuni	alte terenuri				
A	B	C	1	2	3	4	5	6	7	8	9	10	11
1	Arabil	01	4397,13	X									4397,13
2	Pîrloaga	02	241,33		X								241,33
3	Plantații multianuale	03	606,94			X							606,94
4	Finețe	04					X						
5	Pășuni	05	7,36					X					7,36
6	Alte terenuri	06	343,42						X				343,12
7	Categoria terenurilor neagricole	07	X						0,30				
8	Modificări în hotarele administrative	08	X										
9	Total su micșorat	09	X						0,30				
10	Total terenuri	10	5596,18										5595,88

Specialistul în domeniul implementării politicilor funciare _____



Lilia Vlas

INFORMAȚIE
cu privire la modificările intervenite în categoria terenurilor irigate cu destinație agricolă 01 ianuarie 2025
în hotarele unităților administrativ-teritoriale

comuna Sărata-Galbenă

Num. de rînd	Categoriile de terenuri și de folosință	Nr. De rînd	La 01.01.2024	Au crescut din contul terenurilor							La 01.01.2025	
				Cu destinație agricolă				categorie neagricolă	modificări hotarelor administ.	au crescut în total		
				Arabil	plantații multeanuale	finețe	pășuni	alte terenuri				
A	B	C	1	2	3	4	5	6	7	8	9	10
1	Arabil	01	75,00	X								75,00
2	Plantații multeanuale	02			X							
3	Finețe	03				X						
4	Pășuni	04					X					
5	Alte terenuri	05						X				
6	Cat. Ter.neagricole	06										
7	Mod.în hot.admen.	07	X									
8	Trecerii în categorii de terenuri neirigate	08	X									
9	Total su micșorat	09	X									
10	Total terenuri	10	75,00									75,00

Specialistul în domeniul implementării politicilor funciare _____



Lilia Vlas

MODIFICĂRILE INTERVENITE
în suprafețele terenurilor irigate în anul 2024

nu- mărul	enumirea satului (comunei) orașul (municipiului)	Total la 01.01.2024	au crescut din contul terenurilor								S-a redus din contul terenurilor								Total la 01.01.2025		
			cu destinație agricolă					categ.	modif.	construirea		cu destinație agricolă					categ.	modif.		construirea	
de	rînd		arabil	plant.	finețe	pășuni	alte	neagric.	hotar.	sistem.	au crescut	arabil	plant.	finețe	pășuni	alte	neagric.	hotar.	sistem.	total	
			multean.			teren.				de	în		multean.			teren.			noi	sau	
										amelior.	total								de	micșorat	
																			amelior.		
A	B	1	2	3	4	5	6	7	8	9	10	11	12	13	14	15	16	17	18	19	20
1		0,75																			0,75
2																					
3																					
4																					
5																					
	TOTAL	0,75																			0,75

Specialistul în domeniul implementării politicilor funciare _____



Lilia Vlas

DISPONIBILUL
terenurilor irigate la data de 01-01-2025

Indi cile	Denumirea satului (comunei) orașului lui	Supra- fața totală	Arabil	Plantații multianuale			Fînețe	Pășuni	Total terenuri agricole	Alte terenuri
				total	livezi	alte planta- ții multian.				
A	B	1	2	3	4	6	7	8	9	10
1	comuna Sărata-Galbenă	75,00	75,00						75,00	
2										
3										
4										
5										
	TOTAL pe primărie	75,00	75,00						75,00	

Specialistul pentru reglementarea regimului funciar _____



Lilia Vlas

INFORMAȚIE

cu privire la efectivul de specialiști angajați în primărie


nr. D/0	Denumirea unității administrativ-teritoriale	Numele, prenumele și patronimicul	Data, anul, nașterii	Studii					Funcția	telefon serviciu		email
				superioare	medii	medii-speciale	specialitatea	Vechime în muncă în domeniul funciar		fix	mobil	
1	2	3	4	5	6	7	8	9	10	11	12	
1	comuna Sărata-Galbenă	Vlas Lilia	31.05.1977	-	-	x		19	specialist pentru reglementarea regimului proprietății funciare	0269-504-44	0696-47-558	

Specialistul în domeniul implementării politicilor funciare



Lilia Vlas

Secretara consiliului local Sărata Galbenă



Solomon Albina

